






SCENARIO MASSIMO DI EVENTO
Esempio di rappresentazione di legenda tipo con riferimento
alla più ricorrente casistica fenomenologica

LEGENDA TIPO	
	Aree inondabili
	Aree inondabili con elevata velocità di trascinamento
	Aree in frana attiva
	Punto di esondazione principale
	Direzione di propagazione della corrente esondante
	Fenomeni di deflusso incanalato con associato possibile trasporto di materiale

In questa tavola devono essere rappresentati anche i fenomeni di erosione laterale, gli eventuali coni di deiezione, i fenomeni di run-off di versante, l'alveo di magra, nonché altri tipi di forme connesse alla dinamica del versante e rilevanti nell'ambito della costruzione dello scenario massimo di evento.

