






---

## SCENARIO DI RISCHIO - DANNO POTENZIALE ALLA VIABILITA'

Esempio di rappresentazione di legenda tipo con riferimento alla più ricorrente casistica fenomenologica ed ambientale

### LEGENDA TIPO

- |   |  |
|---|--|
|    | Area autostradale suscettibile di inondazione  |
|    | Attraversamento di corso d'acqua con associata elevata criticità                                   |
|  | Principali tratti di viabilità soggetti ad accumulo di materiale                                   |
|  | Tratto di rete viaria soggetta ad interruzioni connesse alla presenza delle tombinature principali |
|  | Limiti di tratto di rete viaria principale suscettibile di inondazione                             |

In questa tavola devono essere rappresentati anche gli attraversamenti di corso d'acqua con associati livelli inferiori di criticità, ulteriori aree suscettibili di inondazione di una qualche rilevanza per quanto riguarda le reti infrastrutturali dei trasporti (per esempio le aree ferroviarie) e tutti quei tratti di rete viaria comunque suscettibili di interruzioni.

